
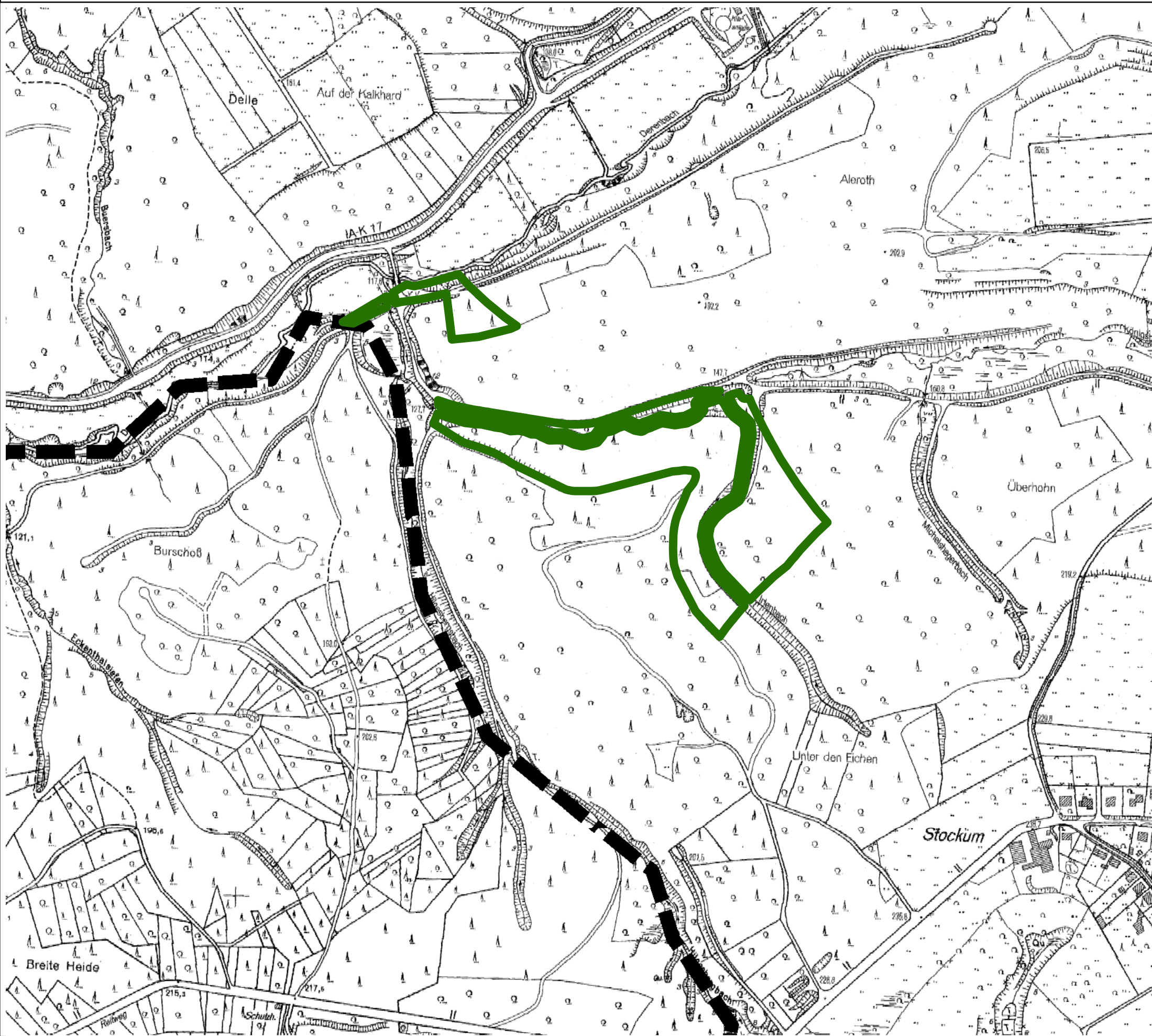


Windenergie-Potenzialanalyse Gemeinde Ruppichteroth


Karte Nr. 6e: Potenzialfläche 600.5 Schreckenberg



Größe: 6 ha




Legende

 Windenergie-Potenzialfläche bei Siedlungsabstand 600/450 m

Sonstige Darstellungen

 Gemeindegrenze

 Geobasisdaten: Information- und Technik, Nordrhein-Westfalen, 2013

auftraggeber: **Gemeinde Ruppichteroth**
 Rathausstraße 18
 53809 Ruppichteroth
 

projekt: **Windenergie-Potenzialanalyse**
 Gemeinde Ruppichteroth

karte: **Nr. 6e: Potenzialfläche 600.5**

maßstab:	planmaße:	datum:
1:5.000	420 mm x 297 mm	17.08.2016

auftraggeber:	auftragnehmer:	projekt-nr.:
		661
		cad / gis-nr.:
		12-24

HKR
 Stephan Müller
 Landschaftsarchitekten
 UMWELT STADT LAND
 Rehwinkel 15
 51580 Reichshof
 Tel: 02297-9008-20
 Fax: 02297-9008-29
 info@h-k-reichshof.de
 www.hkr-landschaftsarchitekten.de