
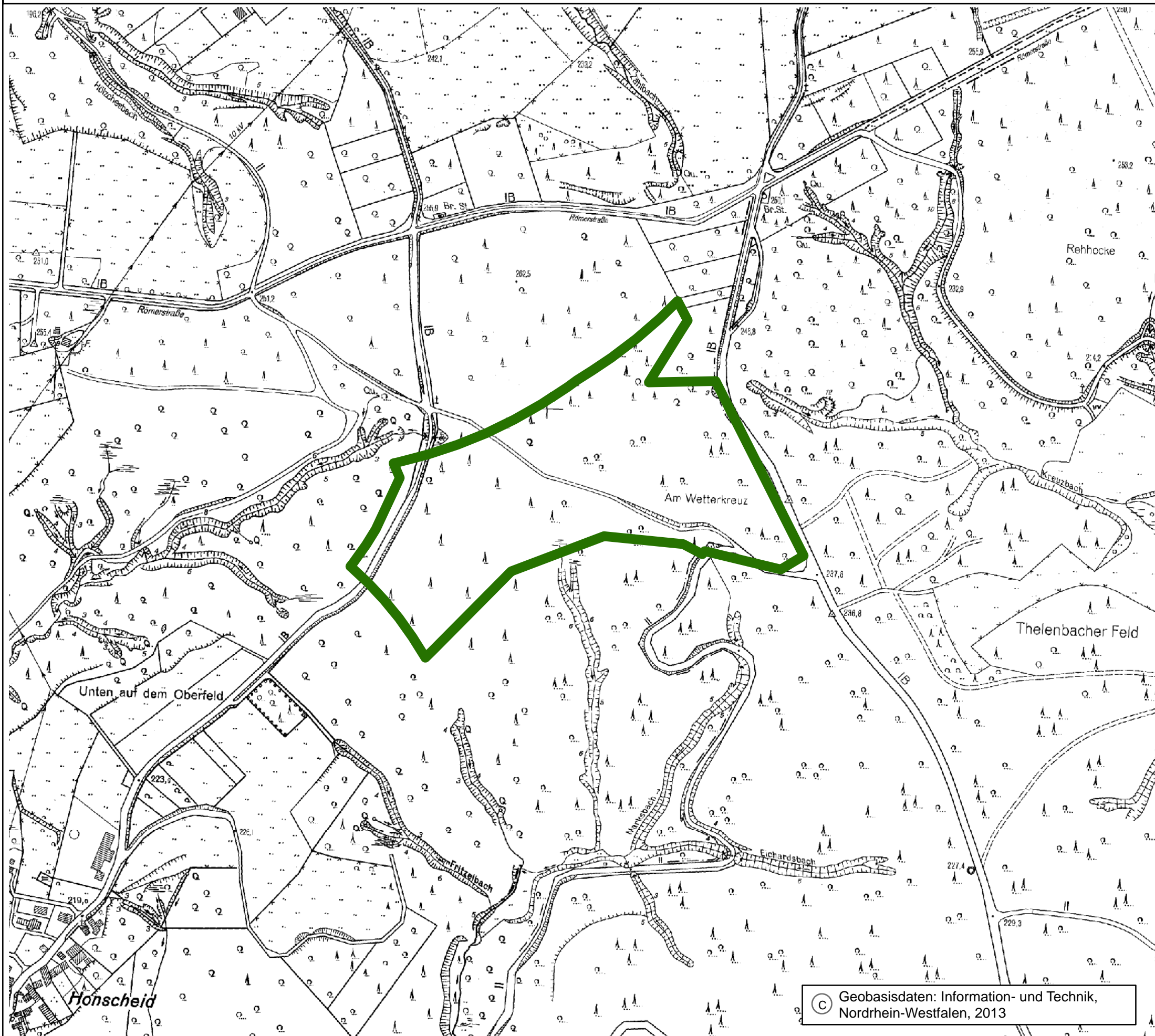


**Windenergie-Potenzialanalyse Gemeinde Ruppichteroth**


Karte Nr. 6d: Potenzialfläche 600.4 Honscheid



Größe: 10 ha



**Legende**


 Windenergie-Potenzialfläche bei Siedlungsabstand 600/450 m

auftraggeber: **Gemeinde Ruppichteroth**  
 Rathausstraße 18  
 53809 Ruppichteroth

projekt: **Windenergie-Potenzialanalyse**  
 Gemeinde Ruppichteroth

karte: **Nr. 6d: Potenzialfläche 600.4**

maßstab: <b>1:5.000</b>	planmaße: <b>420 mm x 297 mm</b>	datum: <b>26.04.2016</b>
-------------------------	----------------------------------	--------------------------

auftraggeber:	auftragnehmer: 	projekt-nr.: <b>661</b>
		cad / gis-nr.: <b>12-24</b>

**HKR**  
 Stephan Müller  
 Landschaftsarchitekten  
 UMWELT STADT LAND  
 Rehwinkel 15  
 51580 Reichshof  
 Tel: 02297-9008-20  
 Fax: 02297-9008-29  
 info@h-k-reichshof.de  
 www.hkr-landschaftsarchitekten.de

© Geobasisdaten: Information- und Technik, Nordrhein-Westfalen, 2013

Honscheid