
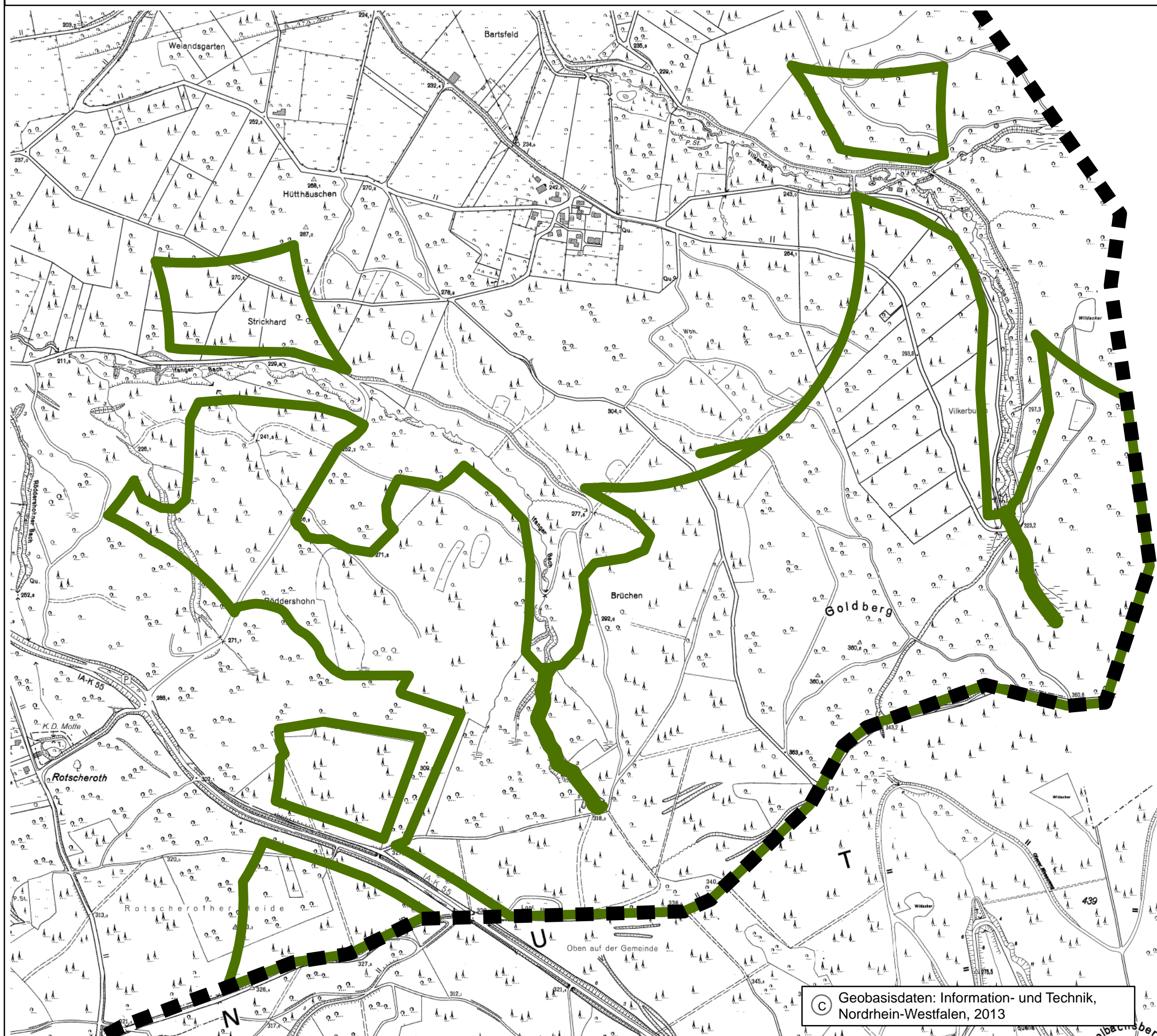


Windenergie-Potenzialanalyse Gemeinde Ruppichteroth


Karte Nr. 6a: Potenzialfläche 600.1 Goldberg



Größe: 131 ha



Legende


 Windenergie-Potenzialfläche bei Siedlungsabstand 600/450 m

auftraggeber: **Gemeinde Ruppichteroth**
 Rathausstraße 18
 53809 Ruppichteroth

projekt: **Windenergie-Potenzialanalyse Gemeinde Ruppichteroth**

karte: **Nr. 6a: Potenzialfläche 600.1**

maßstab: 1:7.500	planmaße: 420 mm x 297 mm	datum: 26.04.2016
-------------------------	----------------------------------	--------------------------

auftraggeber:	auftragnehmer: 	projekt-nr.: 661
		cad / gis-nr.: 12-24

HKR
 Stephan Müller
 Landschaftsarchitekten
 UMWELT STADT LAND
 Rehwinkel 15
 51580 Reichshof
 Tel: 02297-9008-20
 Fax: 02297-9008-29
 info@h-k-reichshof.de
 www.hkr-landschaftsarchitekten.de

© Geobasisdaten: Information- und Technik, Nordrhein-Westfalen, 2013